

Zeichenerklärung

Planung*

- Fahrbahn (Asphaltbeton)
- Bankett (Schottertragschicht)
- Bankett (Schotterterrassen)
- Zufahrt (Asphaltbeton)
- Gehweg
- mit vorh. Material angleichen
- Querneigung
- Hoch- und Tiefpunkt
- Neigungsbrechpunkt mit Angabe von: Ausrundungshalbmesser, Längsneigung und Abstand zum nächsten Neigungsbrechpunkt
- Querprofil
- Straßenquerschnitt

Sonstiges

- Bohrsondierung
- vorh. Leuchte
- vorh. Baum/vorh. Baum fällen
- Gehölz roden

Verwaltung

- Zusammengehörigkeitspfeil
- Gemarkungsgrenze
- Flurgrenze
- Flurstücksgrenze
- Flurstücksnummer

Regenwasserableitung:

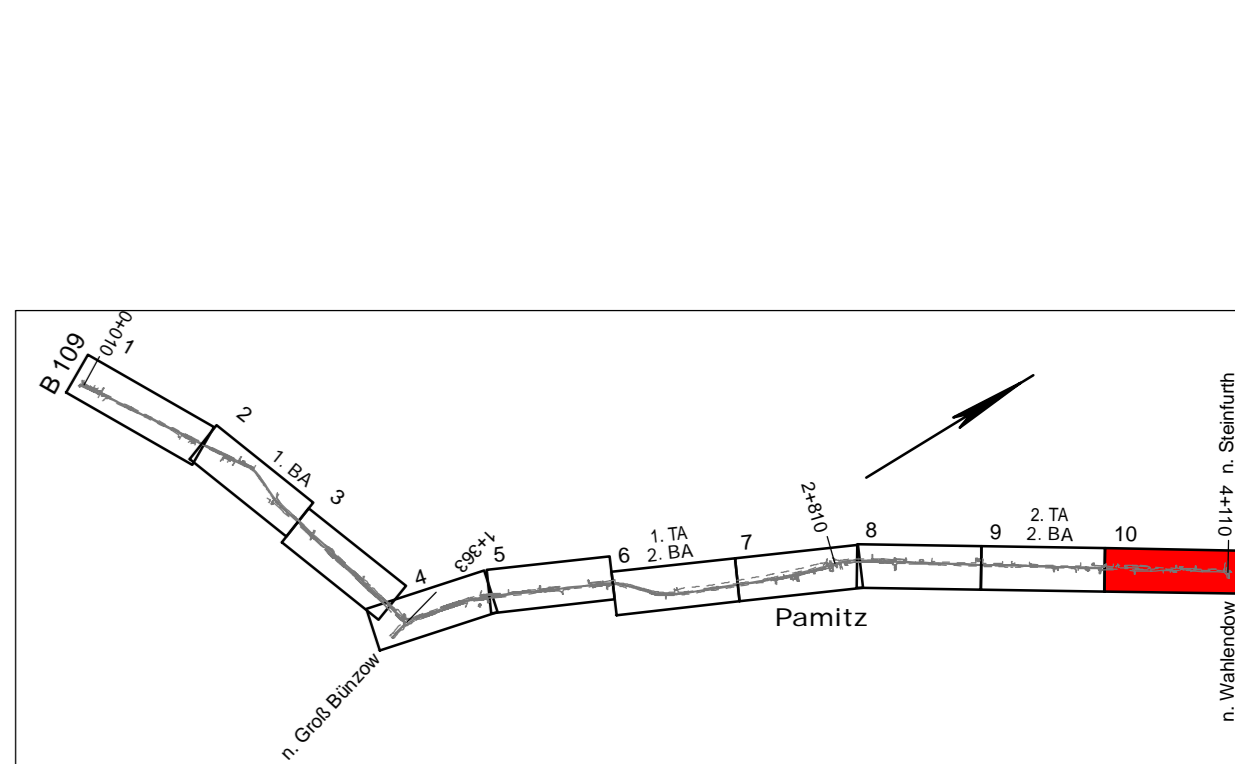
vorhanden	geplant	
		Regenwasserkanal
		RW-Schacht
		Straßenablauf
		Durchlass

Versorgungseinrichtungen

vorhanden		
		Trinkwasser (gepl. PEHD d63)
		Edis E-Kabel
		Edis E-Leitung
		Gas Ontras
		Telekom FM-Kabel
		Breitband
		SW-Kanal
		SW-Schacht

*(*die farbliche Flächengestaltung (nach RE) verdeutlicht die Funktion, nicht die Befestigung)*

Leitungsinformation nicht zur Maßentnahme geeignet



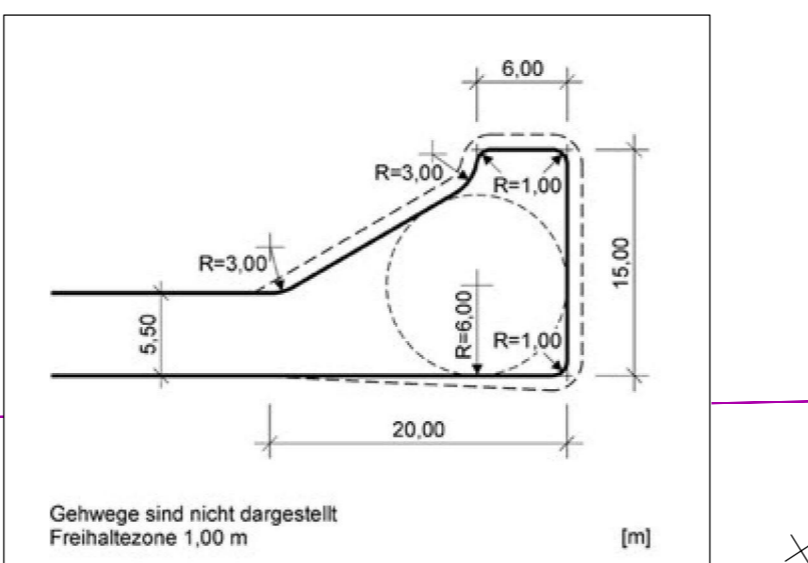
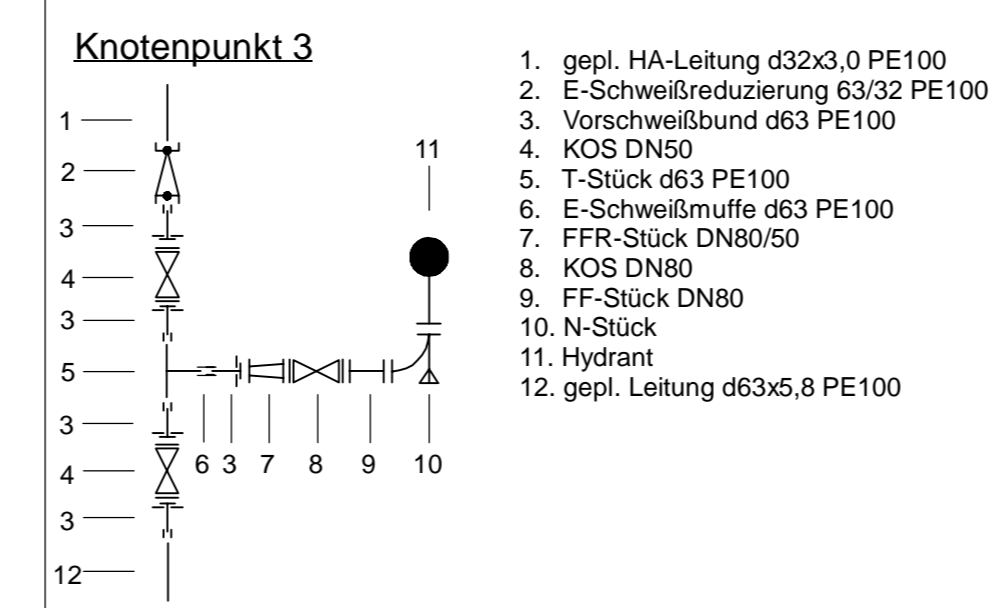
Entwurfsbearbeitung:	Datum	Zeichen
Ingenieurbüro D. Neuhaus & Partner GmbH	bearbeitet Dez. 2025	H.-G. Erdmann
	gezeichnet Dez. 2025	C. Rühle
	geprüft:	

Geplottet: 08.04.26	Stand: 2023-299 HOAI 1-5	Lageplan 10.plt	rü	Ergänzungen:
Lagesystem: ETRS89, UTM Zone 33	Aufnahme: Mai 2024 Hannak (Verm.Ing.)			
Höhensystem: DHHN2016 (m ü. NHN)	Feldvergleich:			
	Kataster:			

Bauherr: Landkreis Vorpommern-Greifswald	Unterlage 5
	Blatt Nr. 10
	Reg. Nr. 2023-299
	Datum
	Zeichen

HOAI 1 - 5	bearbeitet
Ausbau der Kreisstraße VG 18	gezeichnet
von B109 - Pamitz	geprüft
2. BA	Lageplan 10
	Maßstab: 1 : 500

Aufgestellt	



Die Grenzen wurden aus Daten der Liegenschaftskarte (ALKIS) des Katasteramtes erzeugt.

This drawing is not a project. It is a technical drawing for the construction of a road.

This drawing is not a project. It is a technical drawing for the construction of a road.

This design and information is our intellectual property. We do not accept any liability for the use of this information without our written consent.

This drawing is not a project. It is a technical drawing for the construction of a road.

This drawing is not a project. It is a technical drawing for the construction of a road.

This design and information is our intellectual property. We do not accept any liability for the use of this information without our written consent.